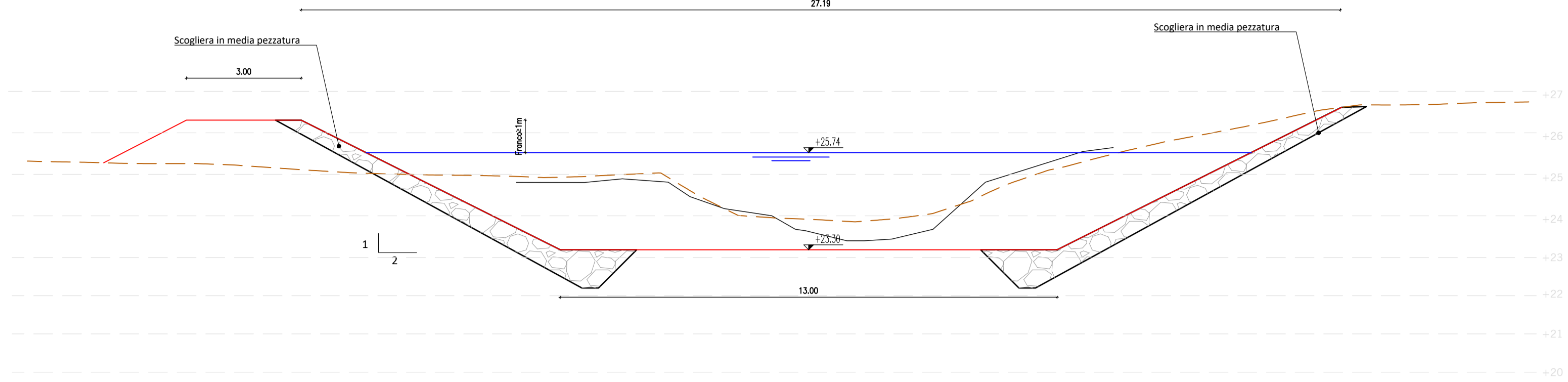
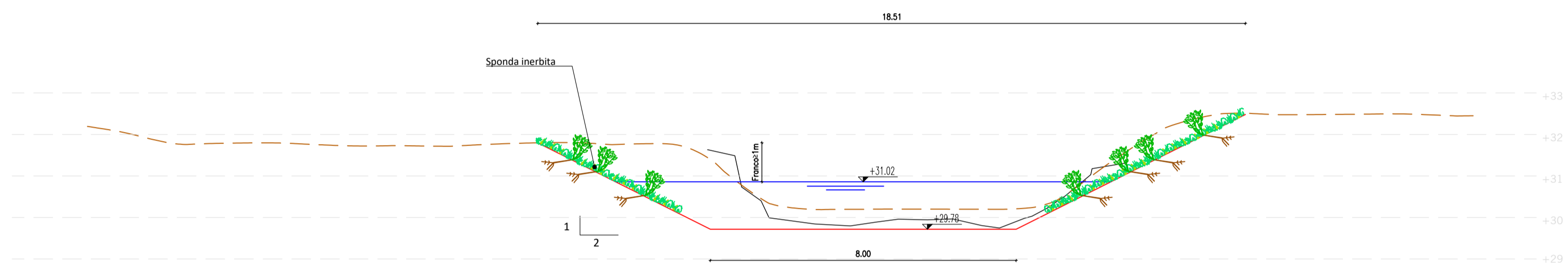


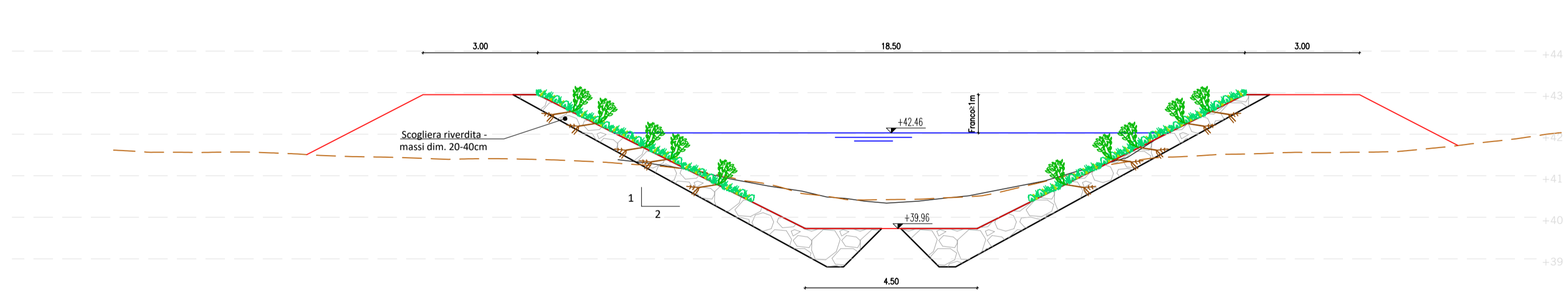
SEZIONE TIPO 1 - riferimento SEL_11, SEL12_A, SEL_12, SEL_13



SEZIONE TIPO 2 - riferimento SEL2_1,SEL2_2,SEL2_3,SEL2_4,SEL2_5,SEL2_6



SEZIONE TIPO 3 - riferimento SEL2_7, SEL2_8, SEL2_9





Commissario straordinario delegato per la realizzazione degli interventi di mitigazione del rischio idrogeologico per la Regione Sardegna - Accordo di programma 23 dicembre 2010



PROGETTO DI FATTIBILITÀ TECNICO ED ECONOMICA

OLBIA E LE SUE ACQUE

Opere di mitigazione del rischio idraulico e recupero del rapporto della città con i suoi fiumi

MACROAREA 3 - AMBITO URBANO

PROGETTAZIONE RAGGRUPPAMENTO TEMPORANEO DI IMPRESE:
(Capogruppo mandataria) (Mandanti)



IL SINDACO:
Settimo Nizzi

RESPONSABILE DELL'INTEGRAZIONE DELLE PRESTAZIONI SPECIALISTICHE: Ing. Simone Venturini

TITOLO

Sistemazioni in ambito extra-urbano
Sistemazioni fluviali
Riù Ua Niedda- Sezioni particolari costruttive

IL DIRIGENTE:
Ing. Diego Ciceri

CODICE ELABORATO

4.02.06

SCALA

1:2000

DATA

SETTEMBRE 2023

NOME FILE

04.02.06_00.dwg

ELABORAZIONE PROGETTUALE

REVISIONI

0	09.2023	EMISSIONE	Ing. S. SIGNORE	Ing. P. MARTINI	Ing. S. VENTURINI
REV.	DATA	MOTIVO	REDATTO	VERIFICATO	APPROVATO

LEGENDA

- Profilo del terreno nello stato di progetto
- Profilo del terreno nello stato di fatto da rilievo
- Profilo del terreno nello stato di fatto da OTM 2020
- Livello idrico alle condizioni di piena
- Sistemazioni idrauliche di progetto
- Sezioni rilevate

RIU UA NIEDDA
Planimetria di inquadramento

Scala 1:10000

